

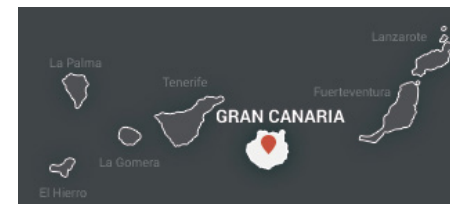
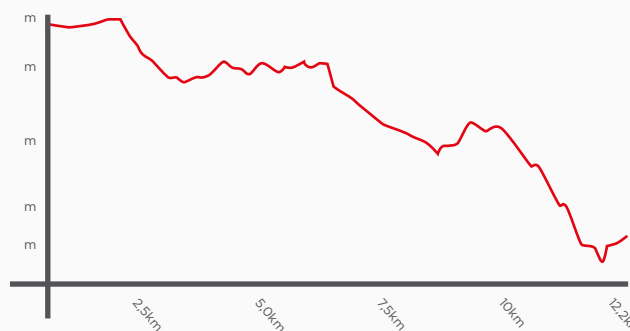
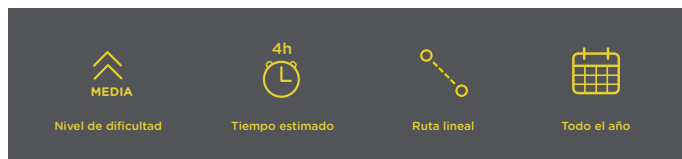
Ruta de las Presas

> Una ruta para descubrir las presas y pinares de Gran Canaria

Cerca de Mogán, en el interior de Gran Canaria, existe una ruta de senderismo que recorre el Parque Rural del Nublo y el Parque Natural de Pilacones. Con una longitud de 12,2 kilómetros a través de pistas de tierra, senderos y asfalto, esta ruta circular está reservada para senderistas con cierta experiencia. Comienza en Degollada de Cruz Grande, desde donde se atraviesa un magnífico pinar, hasta llegar a la presa de Soria, la mayor de la isla. Recorre también algunas impresionantes formaciones volcánicas en la zona de Cañada del Almácigo.

> Disfrutar del senderismo y conocer las casas cueva

El senderista podrá conocer, a través de esta ruta, las tradicionales casas cueva que aún perduran en Gran Canaria. Cabe destacar que muy cerca de la presa de Chira se encuentra un albergue dedicado al turismo rural. Ya que el recorrido es largo, es aconsejable llevar agua para mantenerse hidratado, alimentos, ropa de abrigo y protección solar.



Federación Canaria de Montañismo

Cl. Obispo Rabadán, 33 - Bajo
35003 Las Palmas de Gran Canaria
Telf: +34 928 460 045
www.fecamon.es

Información de utilidad

www.holaislascanarias.com
www.elmejorclimadelmundo.com
www.parquesnacionalesdecanarias.es

www.webtenerife.com
www.turismolanzarote.com
www.grancanaria.com
www.visitfuerteventura.es
www.lapalmaturismo.com
www.lagomera.travel
www.elhierro.travel



> Espacio Natural Protegido

- Parque Rural del Nublo
- Parque Natural de Pílancones
- ZEC El Nublo II ES7010039
- Reserva de Biosfera de Gran Canaria

> Valores naturales

La ruta recorre el excepcional pinar natural de Pílancones, precisamente en su primer tramo por la cuenca del barranco del mismo nombre. Además de pinos canarios, en los cuales es fácil ver las cicatrices de incendios forestales y su resistencia a estos, encontramos un sotobosque no muy abundante, es un pinar seco, de taginastes y jarones. La avifauna es la típica de este bosque, con pinzones, picapinos, gavilanes, mientras que en el segundo tramo es más probable encontrar las aves campestres como gorriones, canarios o las tórtolas que abundan en primavera y verano.

> Valores Patrimoniales

Esta ruta nos muestra dos de las mayores presas de las cumbres de Gran Canaria, especialmente la de Soria, la mayor de la isla y de un tamaño tal que nunca se ha llenado. 10 años tardó su construcción anegando un barranco muy encajado, y que cuando el agua baja deja ver los restos del antiguo pueblo, ya que el actual fue edificado tras la construcción de esta presa. La de Chira es de menor tamaño y tiene un aspecto menos agreste, por lo que es común ver a personas que usan su ribera como zona de esparcimiento.



1. Degollada de Cruz Grande

La degollada de Cruz Grande es el enlace entre las cuencas de Tirajana y Chira y Soria; el punto por el que se accede a la cumbre desde la zona sur de la isla. Es un importante nodo de los caminos tradicionales de la isla, por ejemplo por aquí pasa la tradicional ruta de peregrinación de Santiago y también parte el camino de La Planta, ruta de trashumancia del ganado.

2. Degollada del Dinero

Esta degollada es el punto en el que abandonamos la pista forestal por la que hemos iniciado el recorrido desde La Cruz Grande. Estamos justo en la cabecera del Barranco de Pílancones y vemos como esta hendidura está completamente arbolada en esta zona alta por un magnífico pinar canario, a través del cual caminaremos.

3. Degollada de Cho Benito

En el primer cruce señalizado del sendero tomamos a nuestra derecha para rodear el Tablón del Nublo por su base. Esta degollada nos cambia de vertiente, del barranco de Pílancones al de Chira, observando cómo este último está más humanizado, con viviendas y la desaparición del pinar. La ruta seguirá por la cresta para dejarnos ver poco más adelante la cola de la presa de Chira.

4. Presa de Chira

Esta presa data del año 1964, con una altura sobre el cauce de 32 metros de altura y una longitud del muro de 230 metros, que recorreremos dentro de nuestra ruta. Llama la atención de esta presa la superficie de embalsamiento y la existencia del pueblo de Cercados de Araña, que le dan una imagen casi de lago si miramos desde el muro de contención del embalse.

5. Tomadero de La Palma

Rebasada la presa, caminaremos por el borde de un canal que nos lleva a un curioso tomadero antes de ascender al lomo de La Palma, entre los barrancos de Chira y Soria. Es una muestra esta obra hidráulica del afán por el agua de esta isla, ya que permite captar la escorrentía de los pelados lomos por los que continúa nuestra ruta.

6. Las Casas

Tras recorrer el lomo de La Palma, iniciamos el descenso junto a un pequeño poblado, Las Casas, que nos permite ver la pervivencia de las casas cuevas en la isla, herencia del pasado aborigen, mantenido en zonas rurales y cumbres como ésta. Una pequeña represa sobre el caserío nos da la pista de porqué un asentamiento humano en un lugar tan recóndito

DETALLES

Punto de inicio

Degollada de Cruz Grande

Punto de finalización

Presa de Soria

Equipamiento necesario

Es necesario llevar botas o calzado adecuado, así como ropa de abrigo

- Lleve gorra o sombrero y/o protección para la lluvia
- Haga siempre el sendero en compañía y provisto de teléfono móvil
- Lleve agua o líquido suficiente; también es conveniente llevar algún alimento.

Equipamientos de uso público de la experiencia

1. Albergue de Chira

Cobertura de móvil

Intermitente

Medios de transporte

vehículo privado, taxi y bus

Transporte público

Si, sólo al inicio

Línea

18 Faro de Maspalomas - Tejeda

Web empresa transporte

www.globalsu.net

Requiere algún tipo de permiso

No



7. Cañada del Almácigo

Esta es la zona de mayor interés del segundo tramo del sendero, la bajada desde Las Casas a la presa de Soria. Las formaciones rocosas nos acompañan, especialmente el espectacular Risco del Agujero, que sorteamos por la cañada del Almácigo, que nos recuerda la existencia de un bosque termófilo hoy apenas esbozado, mientras descendemos un importante desnivel.

8. La gran presa de Soria

Esta presa es la mayor de Canarias, propiedad de la Comunidad de Aguas La Lumbre, con un muro de hormigón vibrado de 120 metros de altura y capacidad para embalsar 32 hectómetros cúbicos, como ejemplo ocho veces la de Chira por la que hemos pasado. La presa está en el tramo medio alto del Barranco de Arguineguín, que recibe el nombre de Soria aguas arriba del embalse. Finalizamos nuestro recorrido cruzando el embalse en el pueblo de Soria.

= 12,2 km